

Recenseamento Geral da População e Habitação (RGPH) 2014

Resultados Preliminares

16 de Outubro 2014

Estrutura da apresentação

- 1 Contexto
- 2 Enquadramento metodológico
 - a Conceitos chave
 - b Processo de apuramento dos resultados
- 3 Apresentação dos resultados
 - a Nível nacional
 - b Nível provincial
- 4 Próximos passos

Contexto

- O RGPH – 2014 é o **1º Censo Geral da População e da Habitação**, nos 38 anos de Independência;
- Surge num **período pós-conflito**, com o país em plena fase de reconstrução, após 12 anos de paz;
- Início de preparação num contexto caracterizado por:
 - **Falta de experiência prática** (institucional e pessoal) do INE e outros órgãos que, directa ou indirectamente, lidaram com este processo;
 - Algumas **áreas do País**, ainda, **inacessíveis**;
 - **Recursos humanos concentrados** nos principais centros urbanos;
 - **Mapas desactualizados** e sem cobertura nacional;
 - **Oferta de bens e serviços limitada** no mercado nacional.

Contexto

- Para além da **criação da base legal**, do **GCC** e de um **Programa Global** para o RGPH-2014, primeiros passos incidiram sobre:
 - **Estabelecimento de parcerias** com entidades nacionais e internacionais;
 - Realização de **visitas de estudo** (Brasil, África do Sul, Moçambique, Cabo Verde, etc.);
 - Processo de **actualização cartográfica**, com actividades de campo em toda extensão do território nacional, desde Fevereiro de 2012;
 - A tomada de algumas **decisões estruturantes** de todo o processo (Uso do questionário em papel, processamento por leitura óptica e terceirização de alguns serviços...);
 - Testagem de toda a estratégia para o Censo com a realização do **Censo Piloto** em Maio de 2013.

Enquadramento Metodológico



Conceitos chave

1

Momento Censitário: momento de **referência para a recolha de dados** durante o recenseamento. Para o Censo 2014, foi definido como Momento Censitário **as zero horas (00h00) do dia 16 de Maio de 2014.**

2

Residente: pessoa que reside no agregado familiar há mais de seis meses, quer esteja presente ou não no momento da entrevista. Incluí as que vivem há menos de seis meses e têm a intenção de ficar durante os próximos seis meses.

3

Residência Habitual: lugar onde a pessoa tem vivido de **forma ininterrupta durante** a maior parte dos últimos 12 meses, sem contar as ausências temporárias por férias, ou motivos laborais.

4

Residente Ausente: pessoa que habitualmente reside no agregado familiar, mas que, por diversos motivos, **não passou a noite de referência** na sua residência habitual.

5

Visitante: pessoa que não reside habitualmente no agregado familiar, mas que aí passou a noite de referência, mesmo que não se encontre na habitação no momento da entrevista.

Unidades de observação

Censo da Habitação

Todas as **habitações** existentes no país

Habitação

Todo e qualquer lugar construído ou adaptado para alojar pessoas

Censo da População

População **Presente** ou “de Facto”

População **Residente** ou “de Jure”

Agregado Familiar

Pessoa ou grupo de pessoas com ou sem relação de parentesco, que:

- 1) Vivem, habitualmente, sob o mesmo tecto;
- 2) Partilham do mesmo orçamento (mesma mesa, panela); e
- 3) Identificam dentro do grupo 1 chefe.

Processo de apuramento dos resultados

REPÚBLICA DE ANGOLA RECENSEAMENTO GERAL DA POPULAÇÃO E HABITAÇÃO, 2014

O Decreto Presidencial nº 3/11 de 23 de Junho, constitui a base para o Recenseamento Geral da População e da Habitação 2014.

Confidencialidade Estatística: nos termos do artigo 10º, da Lei nº 3/11 de 14 de Janeiro, Lei do Sistema Estatístico Nacional, é obrigatório e gratuito o fornecimento das informações estatísticas solicitadas pelos órgãos produtores de estatísticas oficiais, neste caso o INE, dentro dos prazos estabelecidos sob pena de aplicação de sanções aos infratores.

Confidencialidade Estatística: nos termos do artigo 11º, da Lei nº 3/11 de 14 de Janeiro, Lei do Sistema Estatístico Nacional, os dados estatísticos individuais recolhidos pelos órgãos produtores de estatísticas oficiais, neste caso o INE, são de natureza estritamente confidencial, estando protegidos contra qualquer utilização não estatística e divulgação não autorizada, só podendo ser utilizados na produção de estatísticas oficiais.

INSTRUÇÕES DE PREENCHIMENTO

Para preenchimento CORRECTO, marque: X

APRESENTAÇÃO
Bom dia, meu nome é INEEL, trabalhei para o GOC (mostrar cartão de identificação). Estamos a realizar o RGP/PH 2014 e vou solicitar alguns dados estatísticos. Fique assegurado que os dados fornecidos são estritamente confidenciais.

QUESTIONÁRIO DA HABITAÇÃO E DO AGREGADO FAMILIAR
SECÇÃO I: CARACTERÍSTICAS DE IDENTIFICAÇÃO DO AGREGADO FAMILIAR

G. 01 CÓDIGO DA PROVÍNCIA | G. 02 CÓDIGO DO MUNICÍPIO | G. 03 CÓDIGO DA COMUNA | G. 04 CÓDIGO DO BARRIO/ALDEIA | G. 05 CÓDIGO DA SEÇÃO CENSITÁRIA | G. 06 CÓDIGO DA ÁREA DE RESIDÊNCIA

G. 07 Nº DE ORDEM DA HABITAÇÃO | G. 08 Nº DE AGREGADOS FAMILIARES NA HABITAÇÃO | G. 09 Nº DE ORDEM DO AGREGADO FAMILIAR

G. 10 NOME DA AVENIDA, RUA, RUADELA, LARGO, ETC. | G. 11 Nº DE CASA/APRÉCIO | G. 12 Nº DO PIBO | G. 13 Nº DO APARTº

G. 14 NOME DO CHEFE DO AGREGADO FAMILIAR | G. 15 NÚMERO DE PESSOAS RESIDENTES NO AGREGADO FAMILIAR

G. 16 MASCULINO | G. 17 FEMININO | G. 18 TOTAL

Marque com "X" se este questionário é uma CONTINUAÇÃO de um AGREGADO FAMILIAR:

G. 19 Nº DO RECENSEADOR | G. 20 Nº DO SUPERVISOR

SECÇÃO II: CARACTERÍSTICAS DA HABITAÇÃO (Continuação)
H.4 AS PAREDES EXTERIORES DA HABITAÇÃO SÃO PRINCIPALMENTE DE...

H.5 O TECTO DA HABITAÇÃO É PRINCIPALMENTE DE...

H.6 O CHÃO DA HABITAÇÃO É PRINCIPALMENTE DE...

H.7 QUANTAS DAS SEGUINTES DIVISÕES TEM ESTA HABITAÇÃO? (SALA DE JANTAR, SALA DE VISITAS, SALA COMUM, QUARTOS DE DORMIR, ESCRITÓRIO, MULTUSO, OUTRO, TOTAL)

H.1 OBSERVE, INDAGUE E MARQUE O TIPO DE HABITAÇÃO: (VIVENDA, CASA CONVENCIONAL, APARTAMENTO, QUBATA, BARRACA)

H.2 QUAL É O ESTADO DE OCUPAÇÃO DA HABITAÇÃO? (RESIDÊNCIA DE USO HABITUAL OCUPADA, RESIDÊNCIA DE USO OCASIONAL/SECUNDÁRIA)

H.3 QUAL É O REGIME DE OCUPAÇÃO DA HABITAÇÃO? (ARRENDADA, DO ESTADO, PRÓPRIA, EM PROCESSO DE PAGAMENTO, CEDIDA)

NOTA IMPORTANTE
Fornecimento de Informação do Sistema Estatístico Nacional de RESPOSTA OBRIGATORIA registado no INE sob o nº 0010, válido até 31 de Dezembro de 2014. A confidencialidade dos dados é garantida nos termos do Art. 11º da Lei nº 3/11 de 14 de Janeiro.

10

RECENSEAMENTO GERAL DA POPULAÇÃO E HABITAÇÃO -2014
FORMULÁRIO 1 - RESUMO DOS AGREGADOS FAMILIARES E DA POPULAÇÃO A NÍVEL DA SEÇÃO CENSITÁRIA (A SER PREENCHIDO PELO RECENSEADOR)

Código

Nome do Município: _____

Nome da Comuna: _____

Nome do Bairro/Aldeia: _____

Seção Censitária: _____

Área de Residência: Urbana Rural

Código de barras do questionário	Código de Preenchimento	Nº de ordem da habitação	Nº de ordem do agregado familiar	Nº de pessoas residentes		
				Masculino	Feminino	Total
(1)	(2)	(3)	(4)	(5)	(6)	(7)
00000001						
00000002						
00000003						
00000004						
00000005						
00000006						
00000007						
00000008						
00000009						
00000010						

Este formulário deverá ser preenchido pelo recenseador durante a recolha de dados na Seção Censitária. A seguir deve ser entregue ao Supervisor.

Instruções de Preenchimento: Na coluna (2) colocar o código de preenchimento, de acordo com a tabela abaixo. Na coluna (3) deverá preencher o número de ordem da habitação, copiado da pergunta G.07 do QHAF, na coluna (4) deverá preencher o número de ordem do agregado familiar, copiado da pergunta G.09 do QHAF. Nas colunas (5), (6) e (7) os dados serão copiados da pergunta G.15 do QHAF.

Nº do Recenseador: _____

Nome do Recenseador: _____

Assinatura: _____

Data: ____ - ____ - ____

Código de preenchimento a colocar na coluna (2)

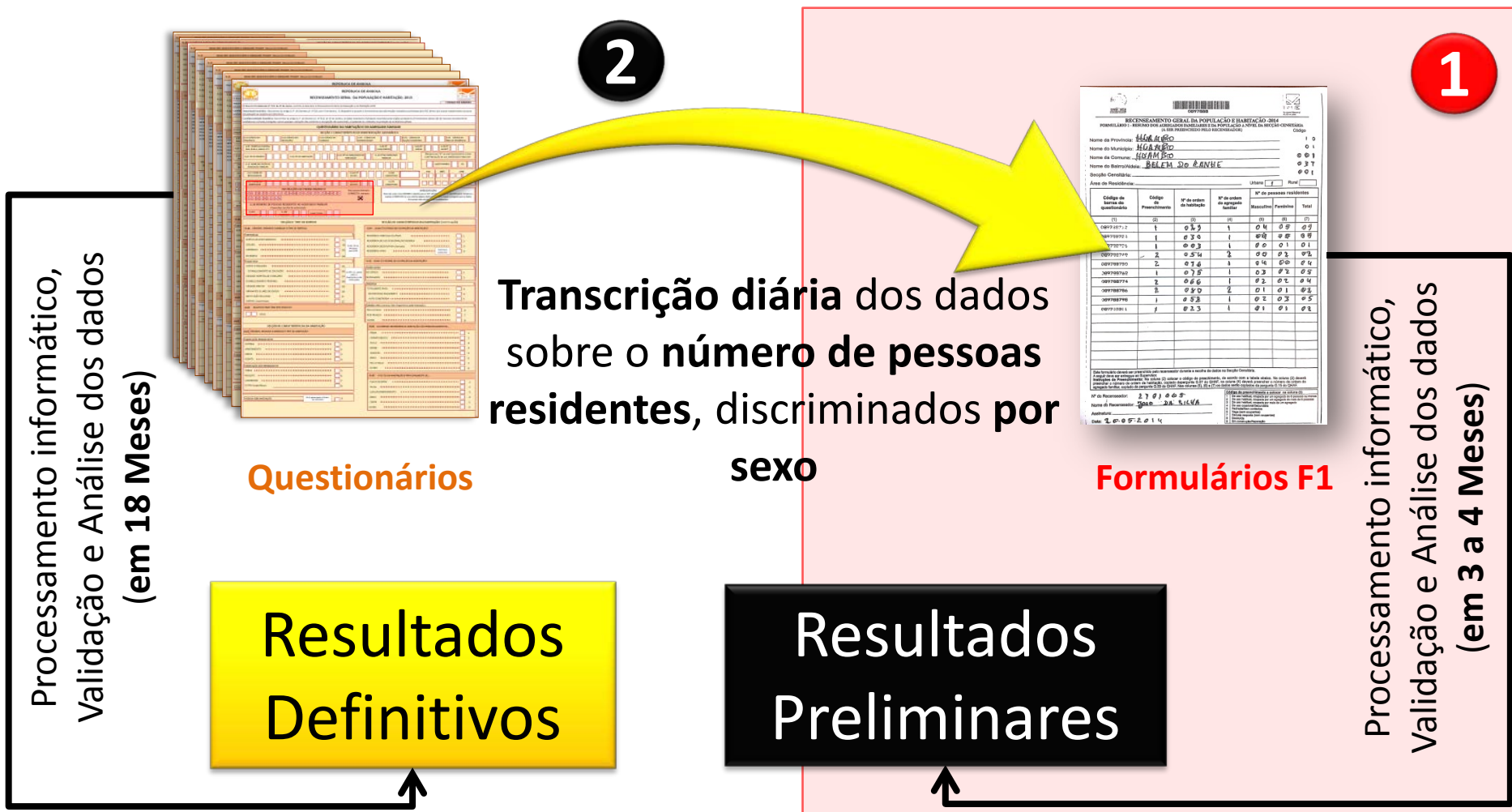
- De uso habitual, ocupada por um agregado de 6 pessoas ou menos
- De uso habitual, ocupada por um agregado de mais de 6 pessoas
- De uso habitual, ocupada por mais de um agregado
- De uso ocasional/Secundária
- Fechada/Sem contactos
- Vaga (sem ocupantes)
- Recusa resposta (sem ocupantes)
- Outro

APPROVED/APPROVADO: _____
DATE/DATA: _____

ANGOLA - Habit Família - JAN2014 - Version 3

ANGOLA - Batch Control Form - 2014 - HABITAT

Processo de apuramento dos resultados



- Resultados definitivos tendem a ser **ligeiramente diferentes**
- Resultados preliminares **perdem validade** a partir da divulgação dos resultados definitivos



Apresentação dos Resultados

Nível Nacional



Tamanho da População e Distribuição por Províncias



População residente **quadruplicou** nos últimos 44 anos

Censo 1970:
5,6 milhões de
pessoas
residentes

4,3 Vezes

Censo 2014:
24,4 milhões de
pessoas
residentes

1970

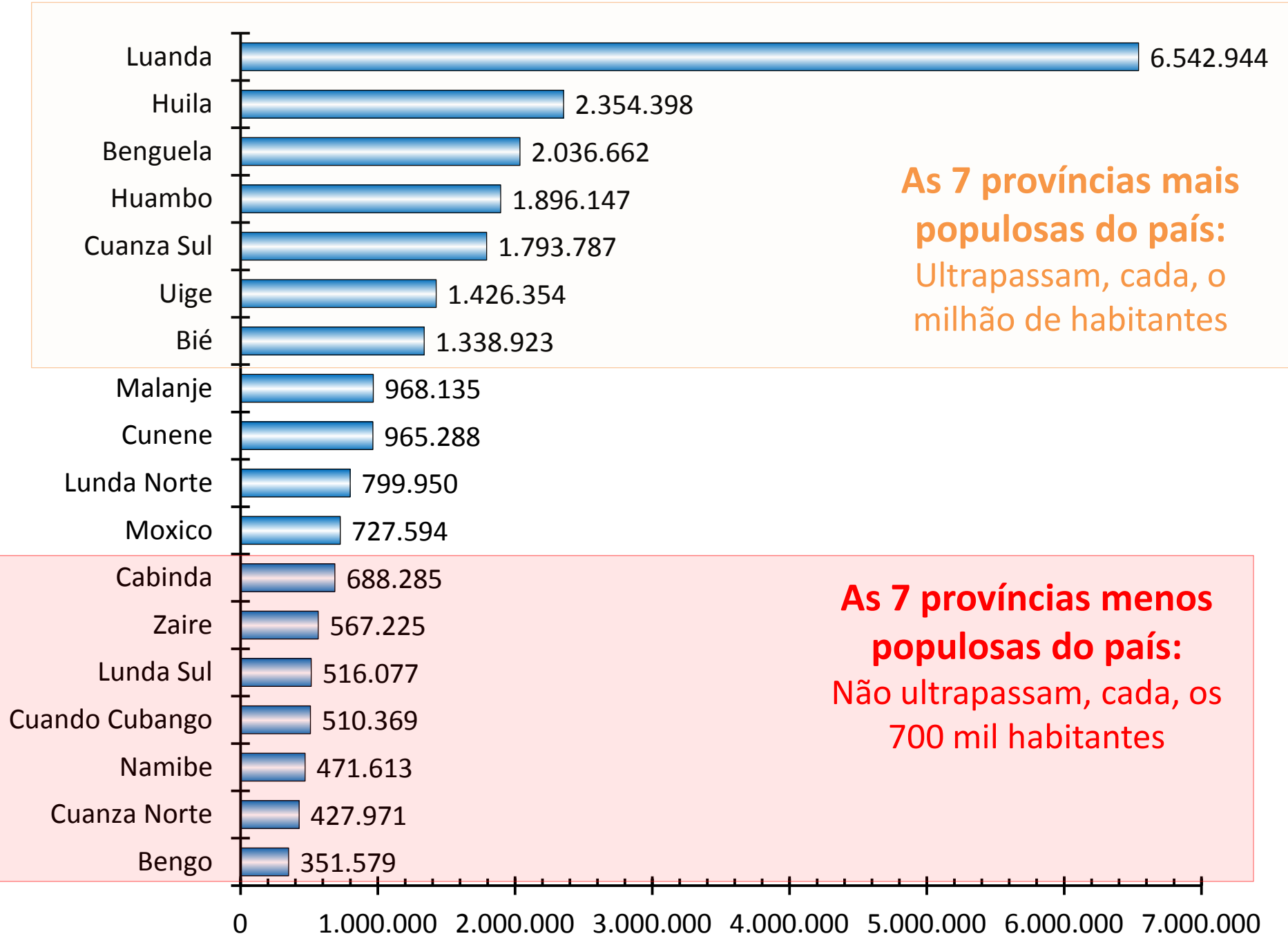
1980

1990

2000

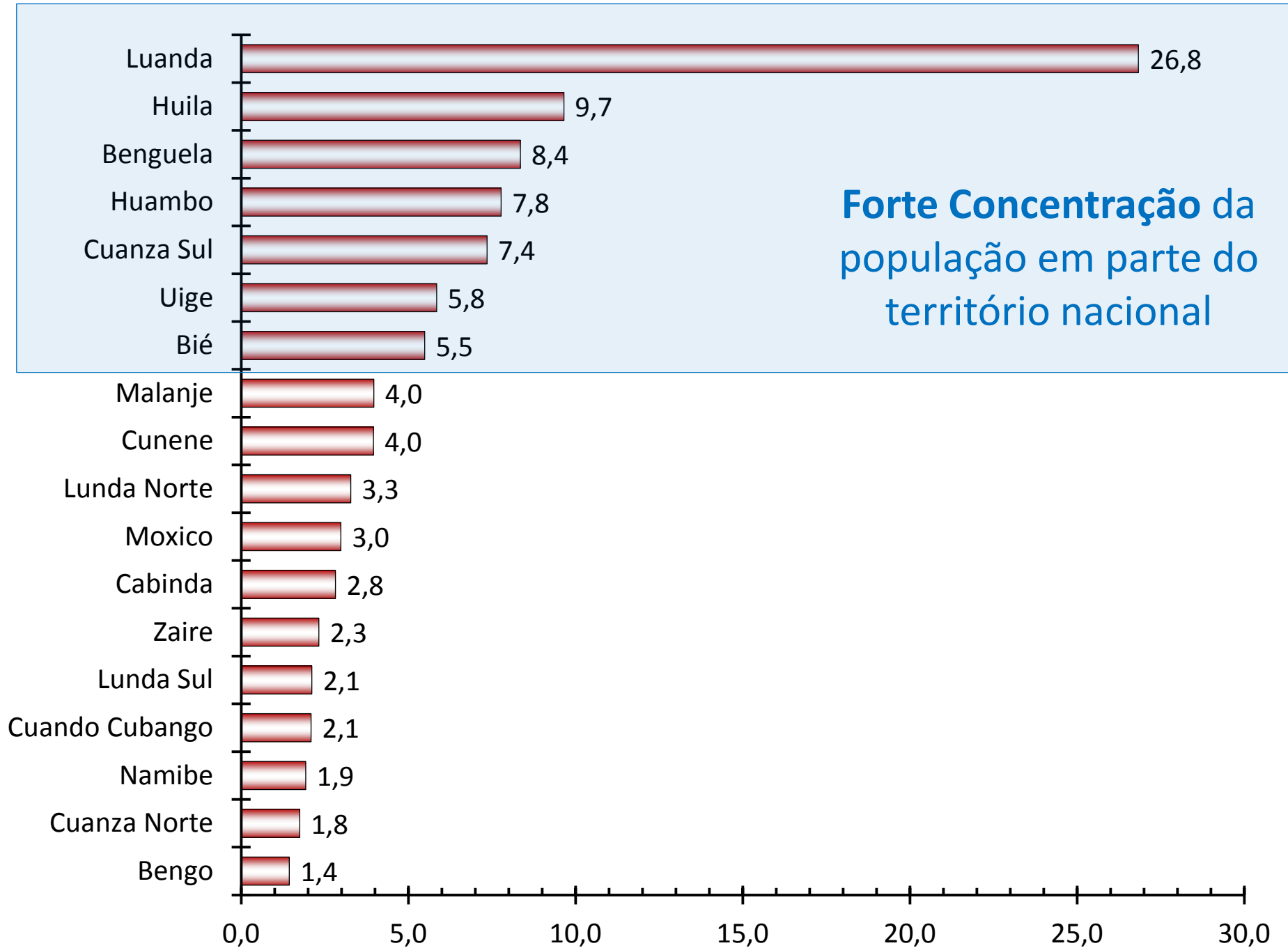
2010

44 Anos

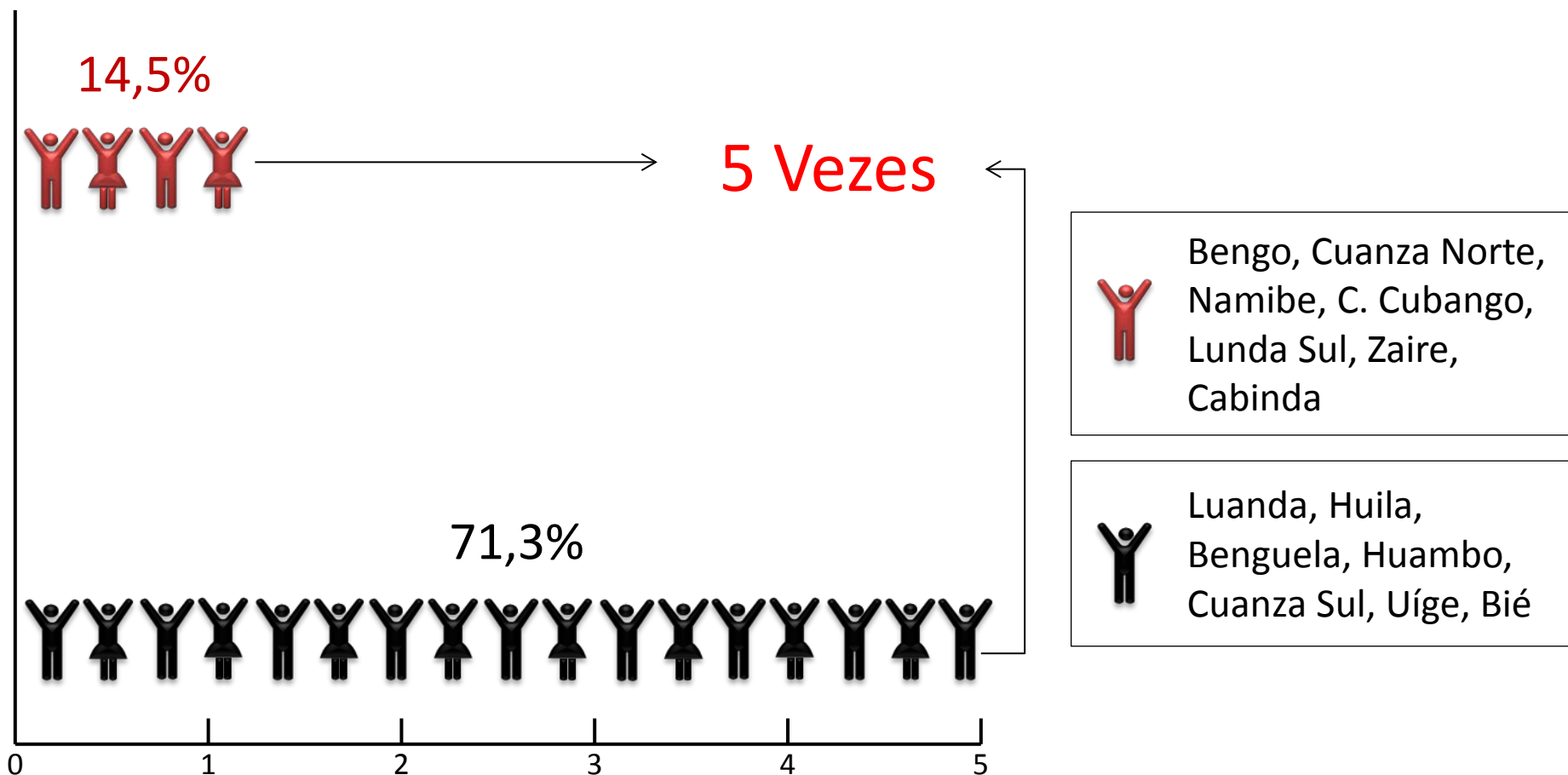


As 7 províncias mais populosas do país:
Ultrapassam, cada, o milhão de habitantes

As 7 províncias menos populosas do país:
Não ultrapassam, cada, os 700 mil habitantes



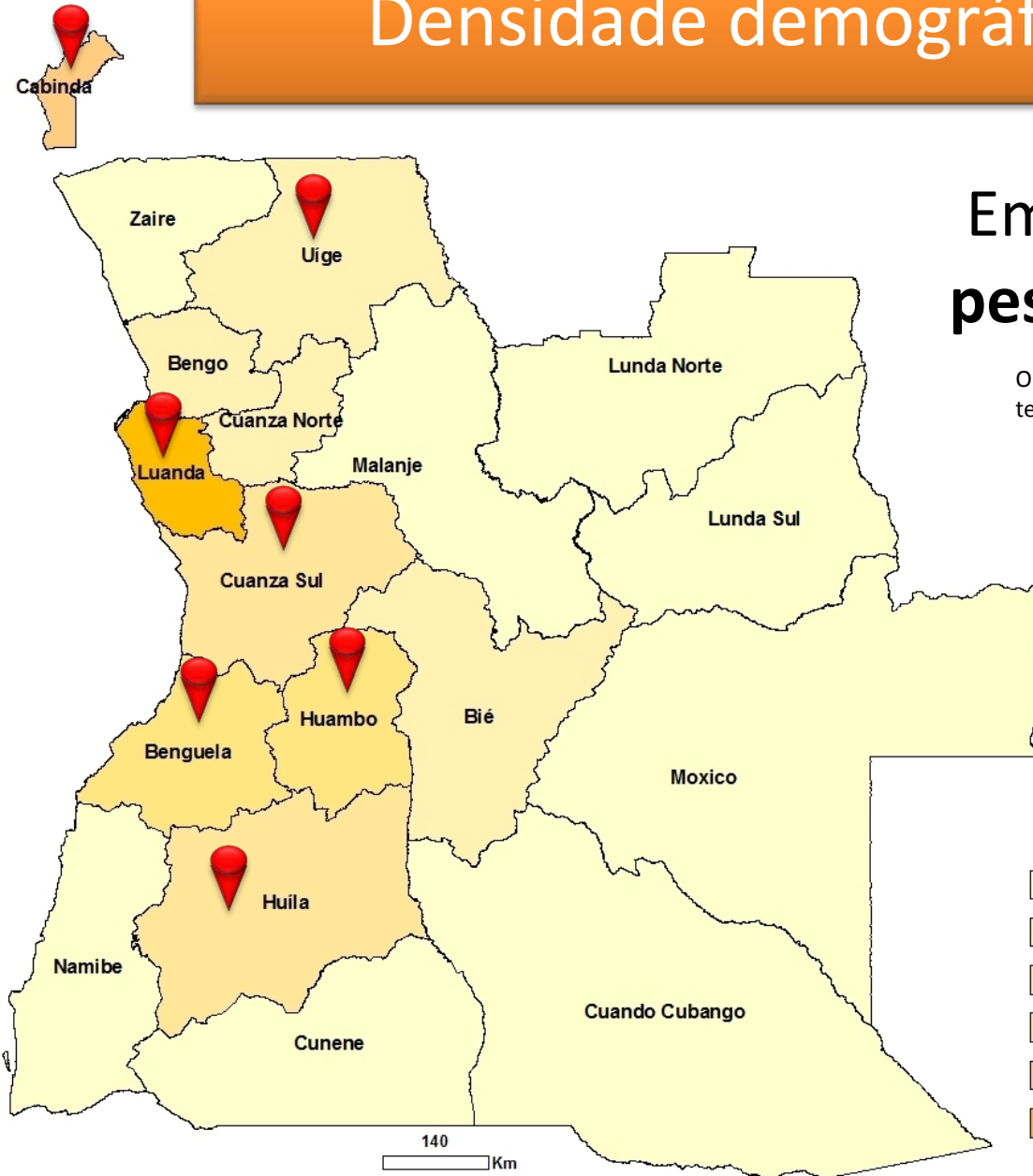
População residente fortemente concentrada em parte do território nacional



População residente fortemente concentrada em parte do território nacional
















Densidade demográfica em Angola



Em Angola existem **19** pessoas por cada **Km²**

O País com maior densidade no mundo, Mónaco, tem 16.235 pessoas por cada km² (2005)

	Luanda	347,4
	Cabinda	94,4
	Huambo	56,9
	Benguela	51,9
	C. Sul	32,3
	Huila	29,9
	Uíge	22,8

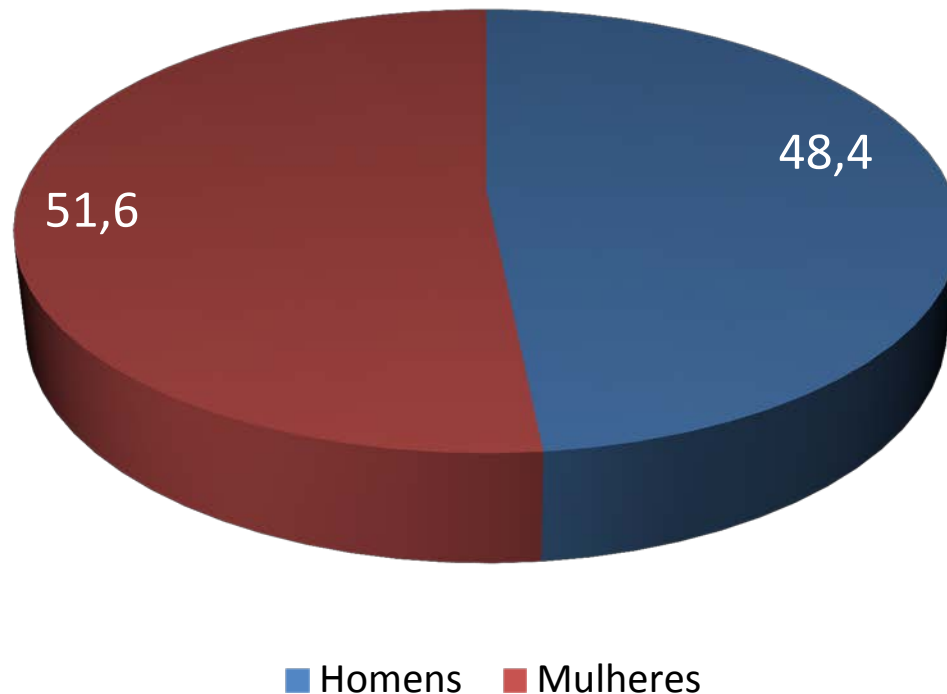
Hab./Km ²	
	2,5 - 15,2
	15,2 - 22,8
	22,8 - 32,3
	32,3 - 56,9
	56,9 - 94,4
	94,4 - 347,4

Distribuição por Sexo e Índice de Masculinidade

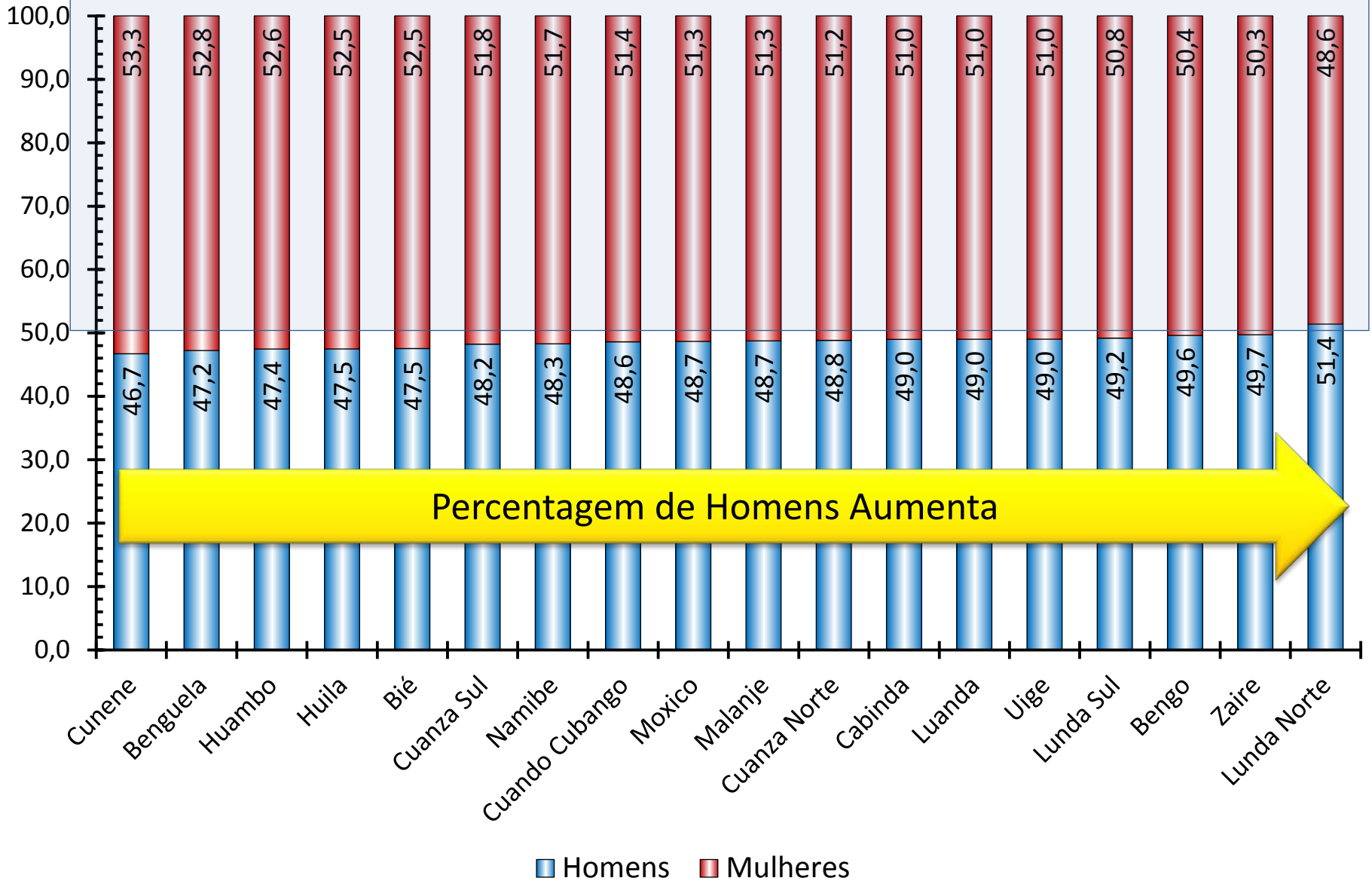


Distribuição por sexo

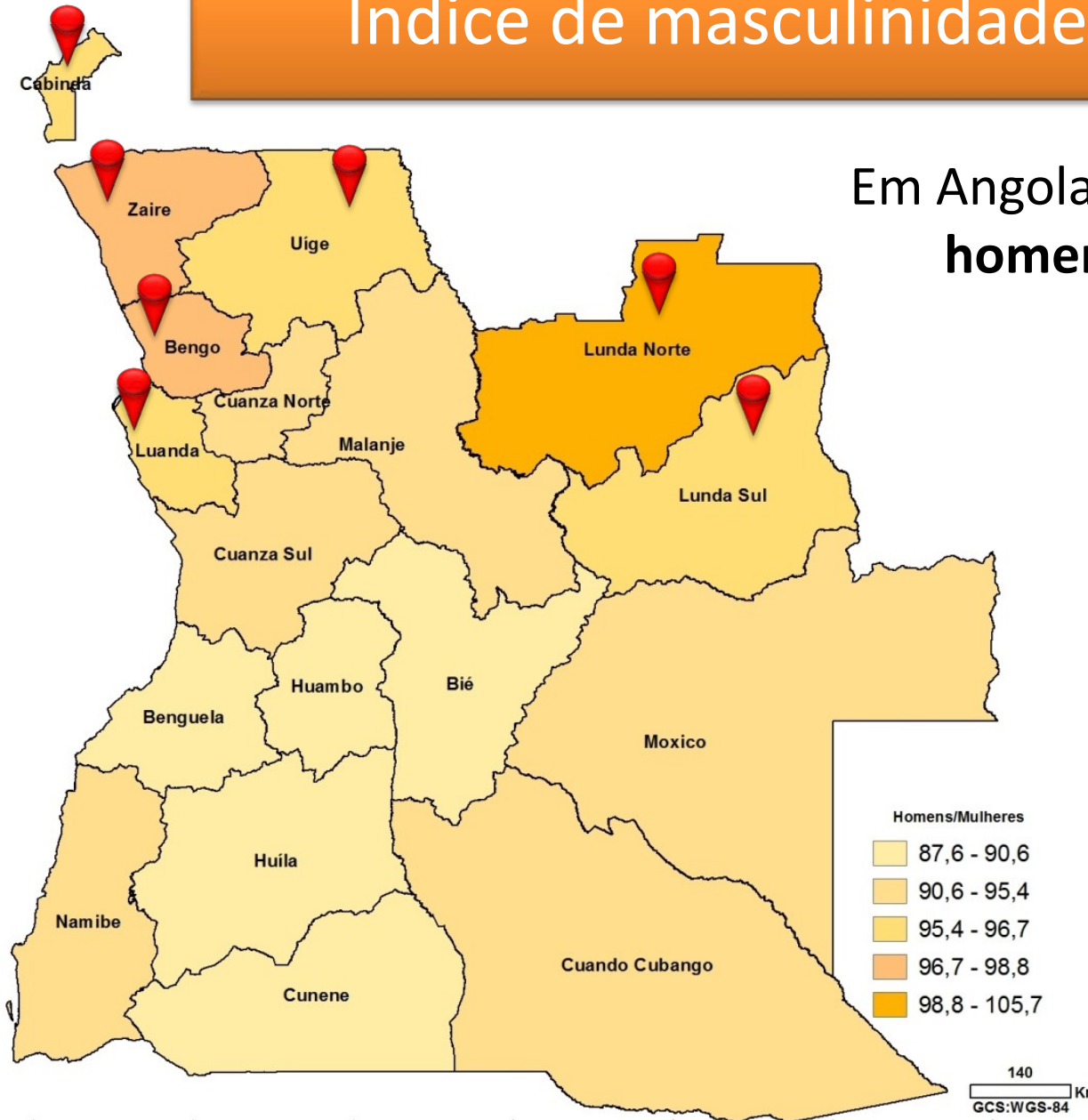
A população residente é maioritariamente constituída por mulheres, embora a disparidade não seja substancial



A **Lunda Norte** é a única província onde o número de **homens** é superior ao das **mulheres**



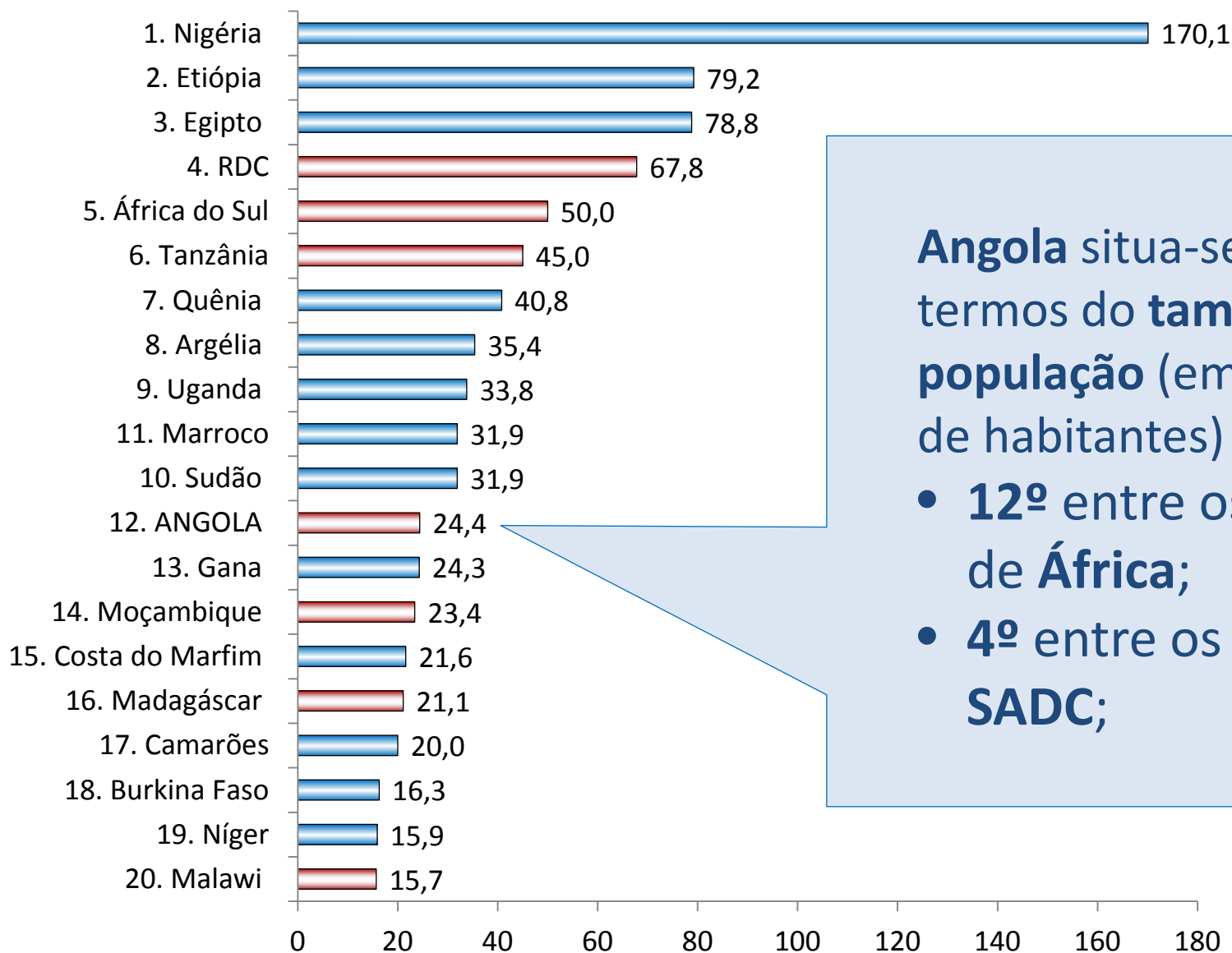
Índice de masculinidade em Angola



Em Angola existem cerca de **94 homens** para cada **100 mulheres**

📍	L. Norte	105,7
📍	Zaire	98,8
📍	Bengo	98,4
📍	L. Sul	96,7
📍	Uíge	96,1
📍	Luanda	96,0
📍	Cabinda	96,0

Angola no seio dos 20 países mais populosos de África



Angola situa-se , em termos do **tamanho da população** (em milhões de habitantes) em:

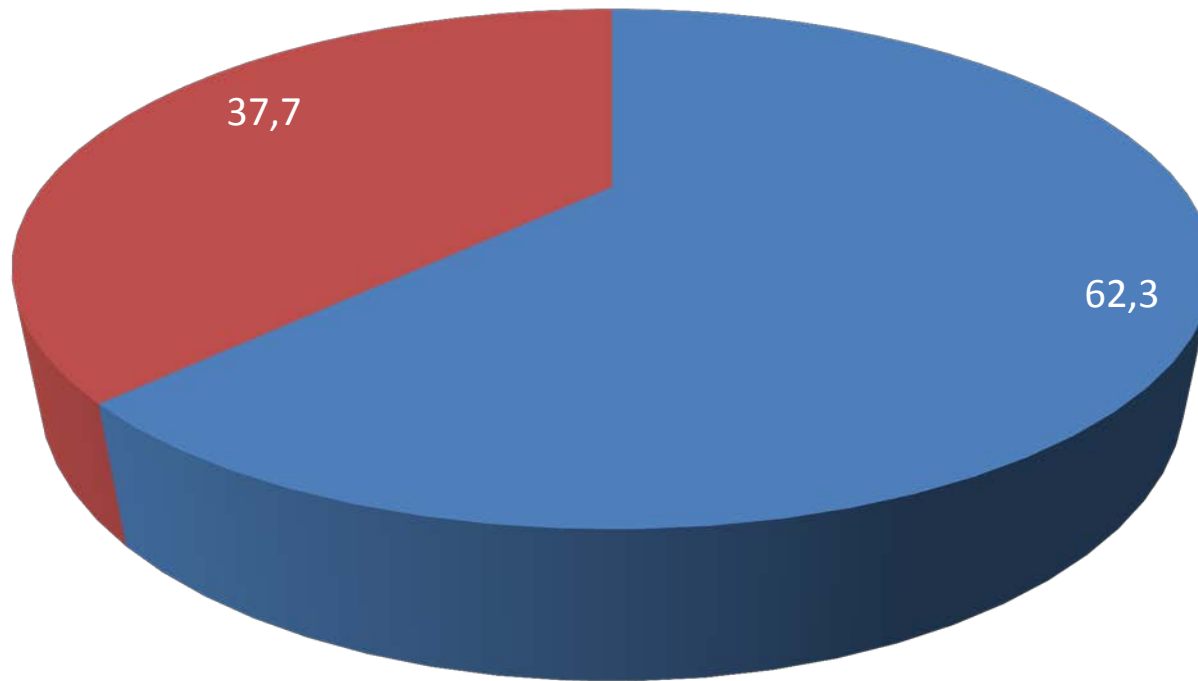
- **12º** entre os 54 países de **África**;
- **4º** entre os países da **SADC**;

Distribuição por Área de Residência



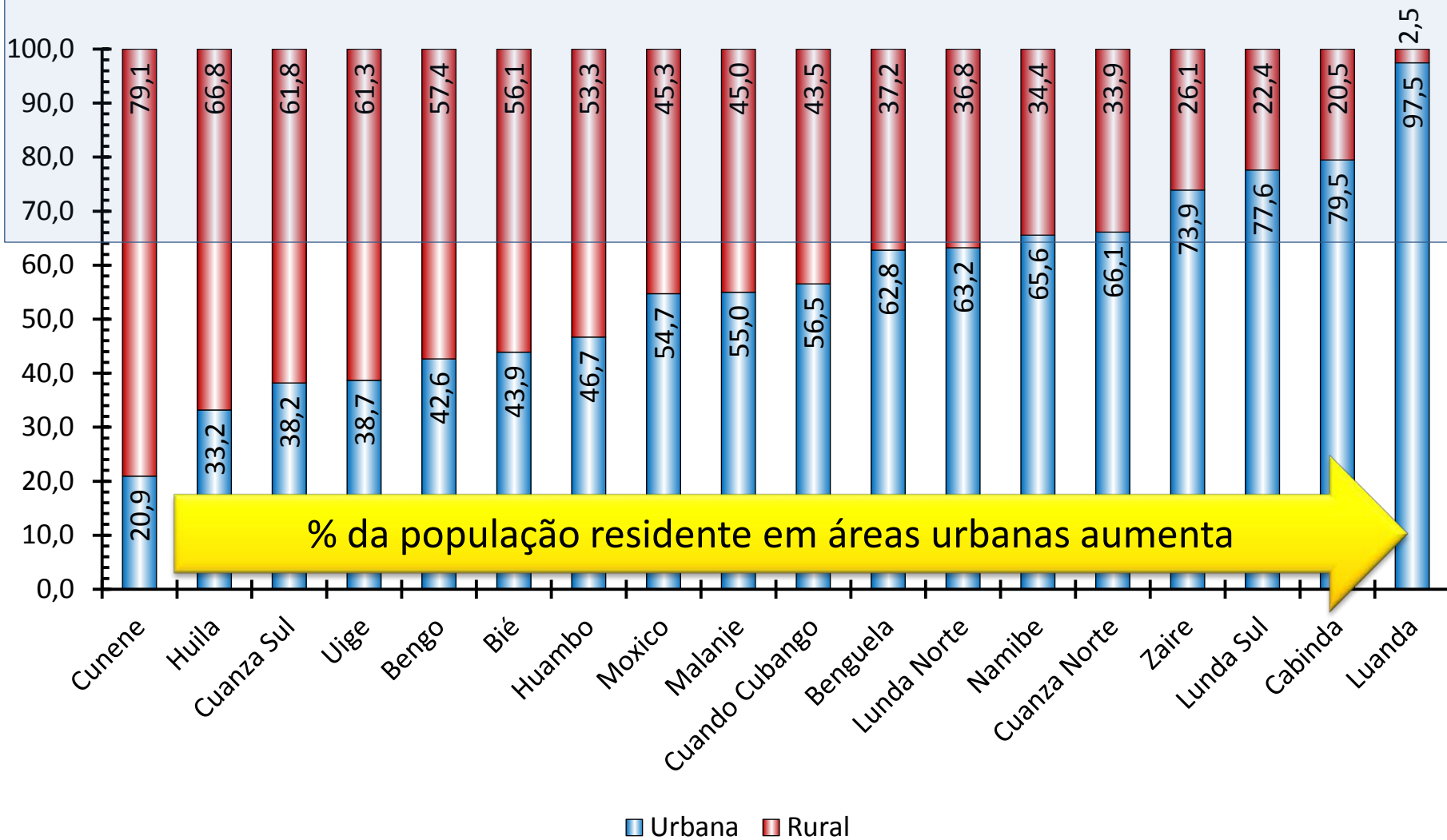
Distribuição por área de residência

A população reside, maioritariamente, na área urbana



■ Urbana ■ Rural

Cunene é a província com a proporção mais baixa da população em áreas urbanas e Luanda a província com a proporção mais alta



Apresentação dos Resultados

Província de Luanda



Tamanho da População e Distribuição por Municípios



População residente cresceu pelo menos 12 vezes nos últimos 44 anos

Censo 1970:
561.145
pessoas
residentes

11,7 vezes

Censo 2014:
6,5 milhões de
pessoas
residentes

1970

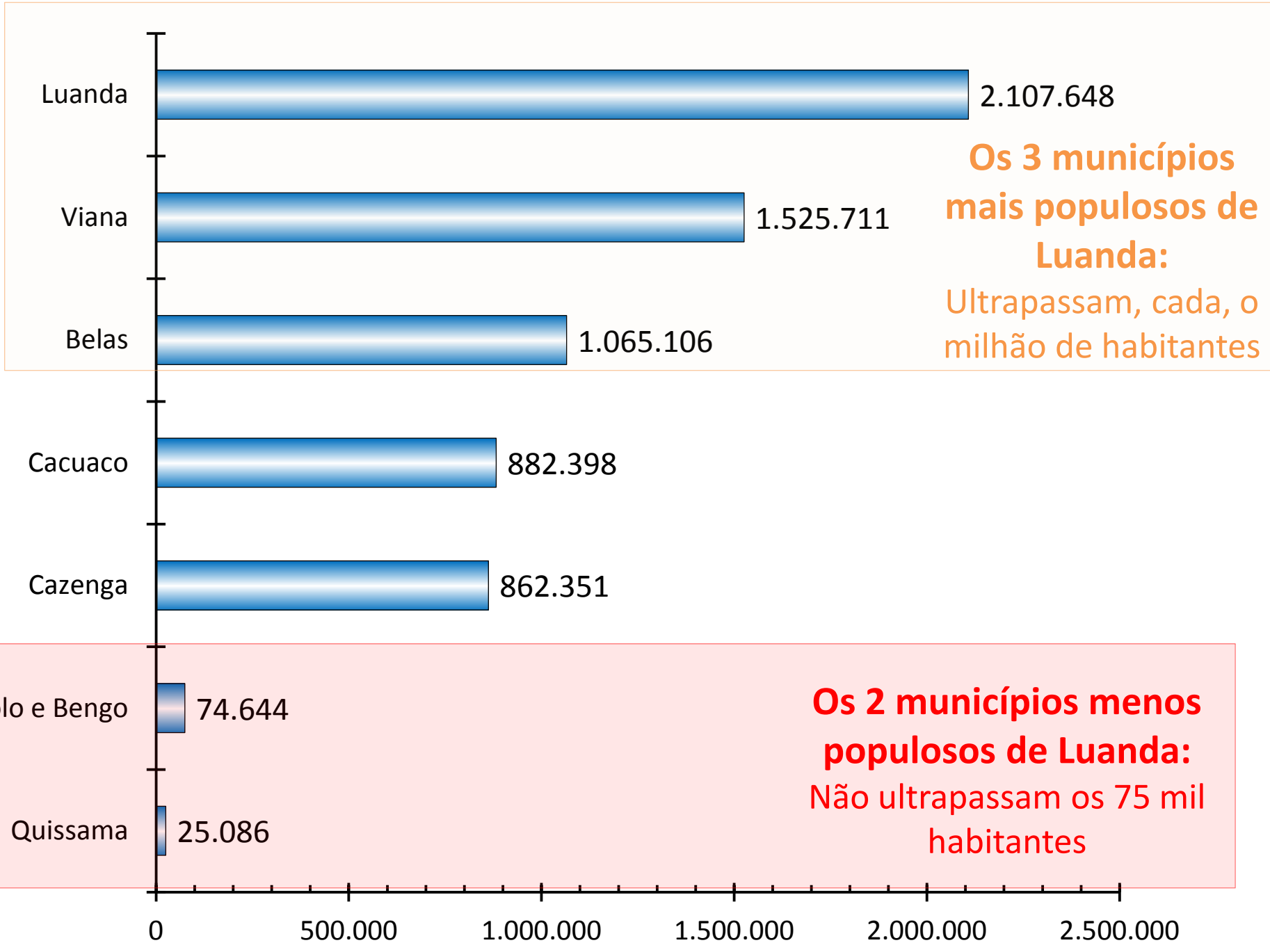
1980

1990

2000

2010

44 Anos



Os 3 municípios mais populosos de Luanda:
Ultrapassam, cada, o milhão de habitantes

Os 2 municípios menos populosos de Luanda:
Não ultrapassam os 75 mil habitantes

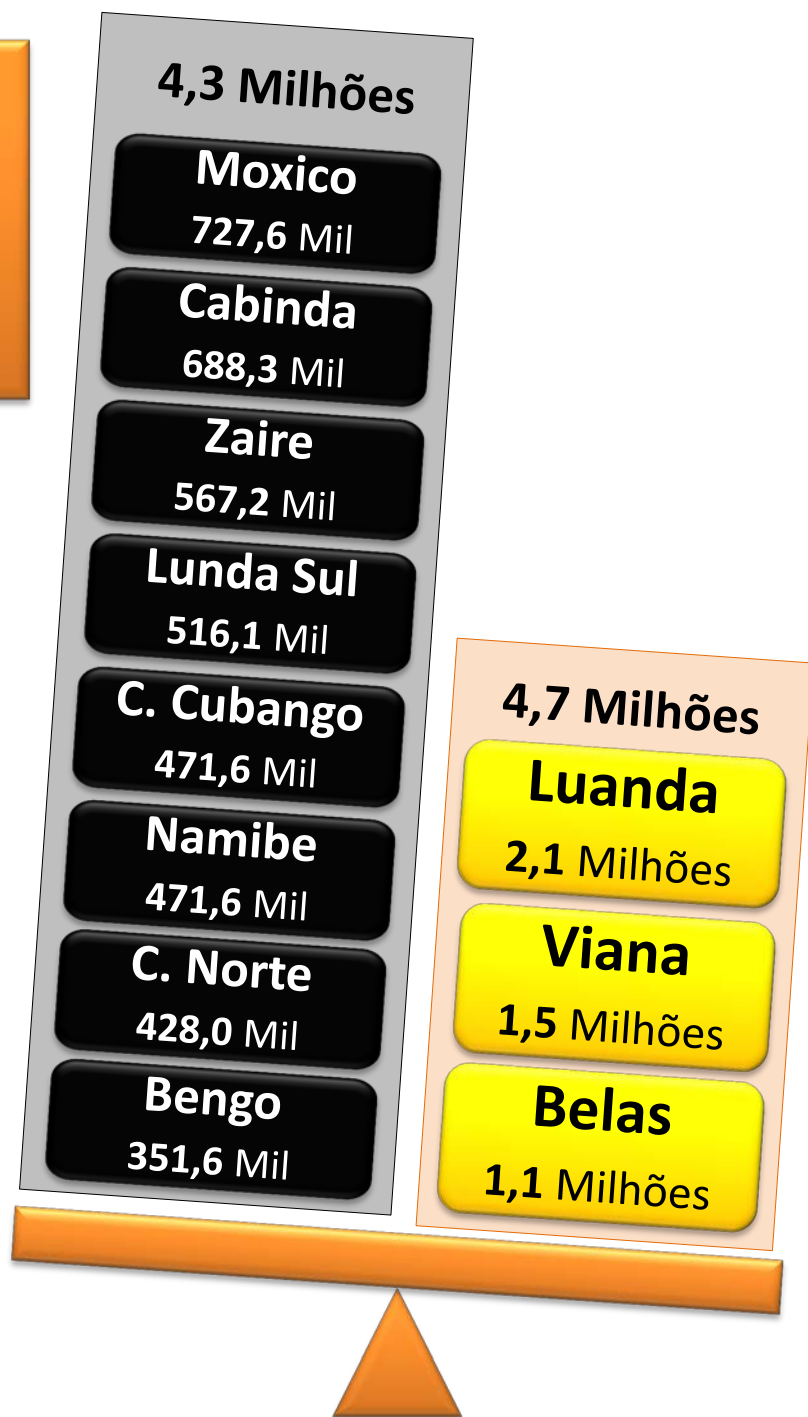
A população residente nos 3 municípios mais populosos de Luanda supera ...

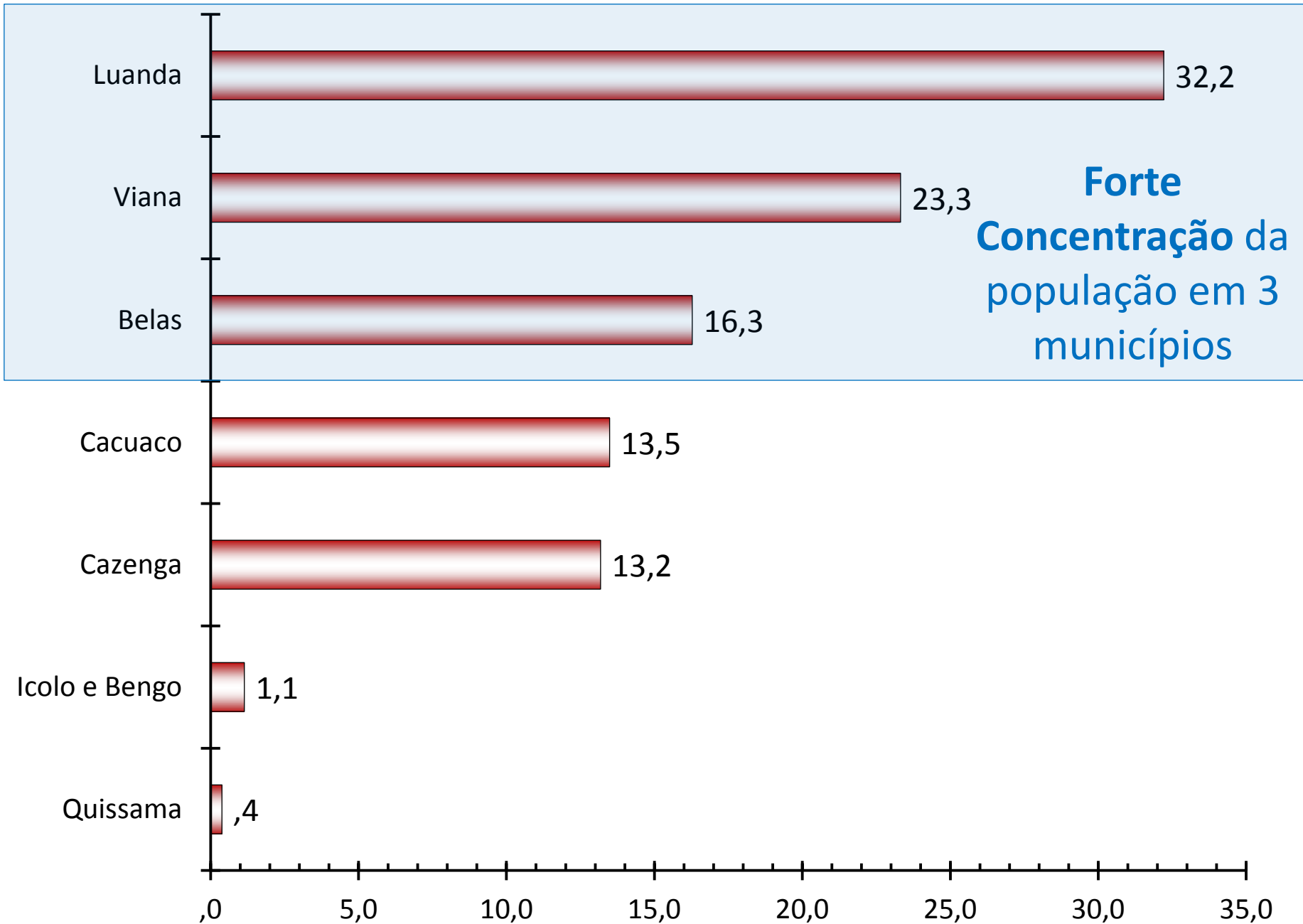


A população combinada da 2^a e 3^a províncias mais populosas do país

A população residente nos 3 municípios mais populosos de Luanda supera ...

A população combinada das 8 províncias menos populosas do país





População residente fortemente concentrada em 3 municípios (Luanda, Viana e Belas)

28,2%



2,5 Vezes

71,8%



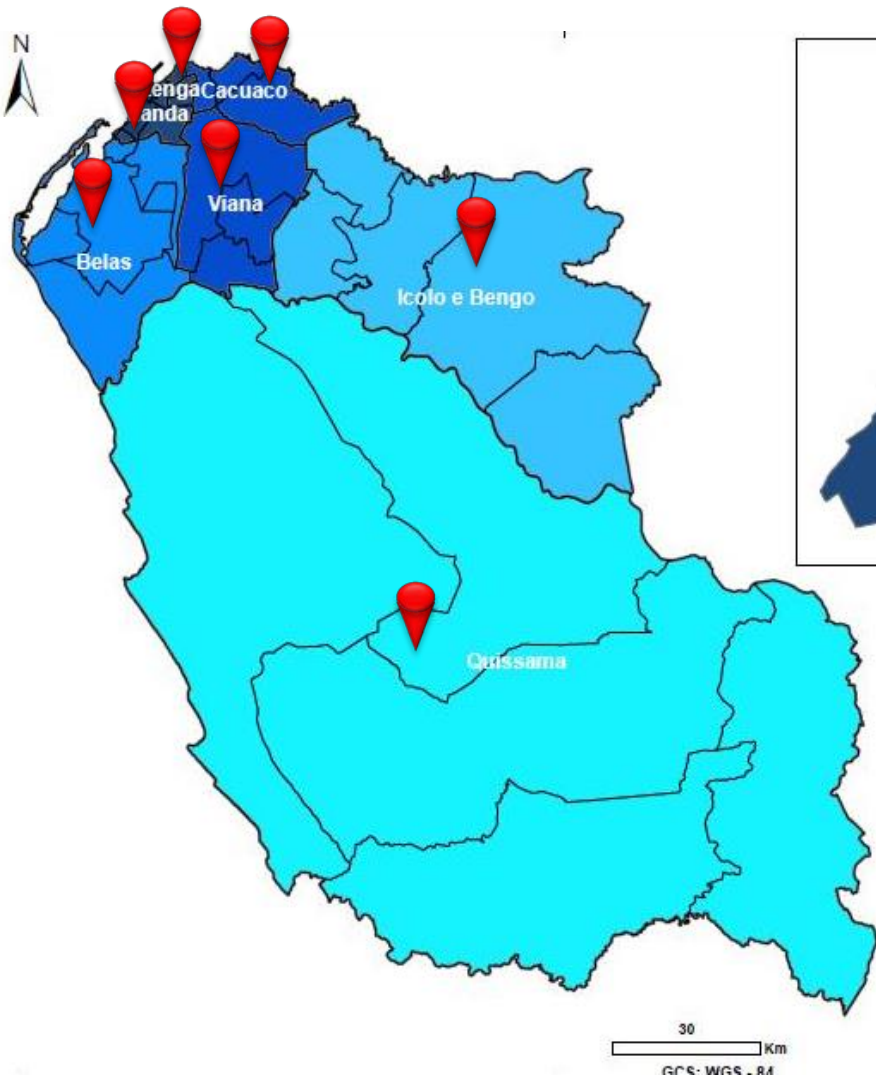
Cacuaco, Cazenga,
Icolo e Bengo e
Quissama



Luanda, Viana e Belas

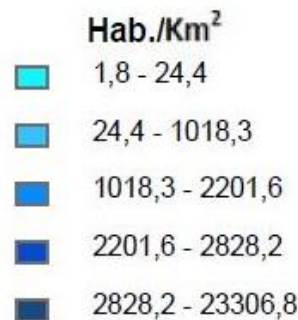
0 1 2 3 4 5

Densidade Demográfica em Luanda



Na Província de Luanda existem **347,4 pessoas por cada Km²**

Cidade com maior densidade no mundo: **Mumbai, India - 29.650 pessoas por cada Km² (2007)**



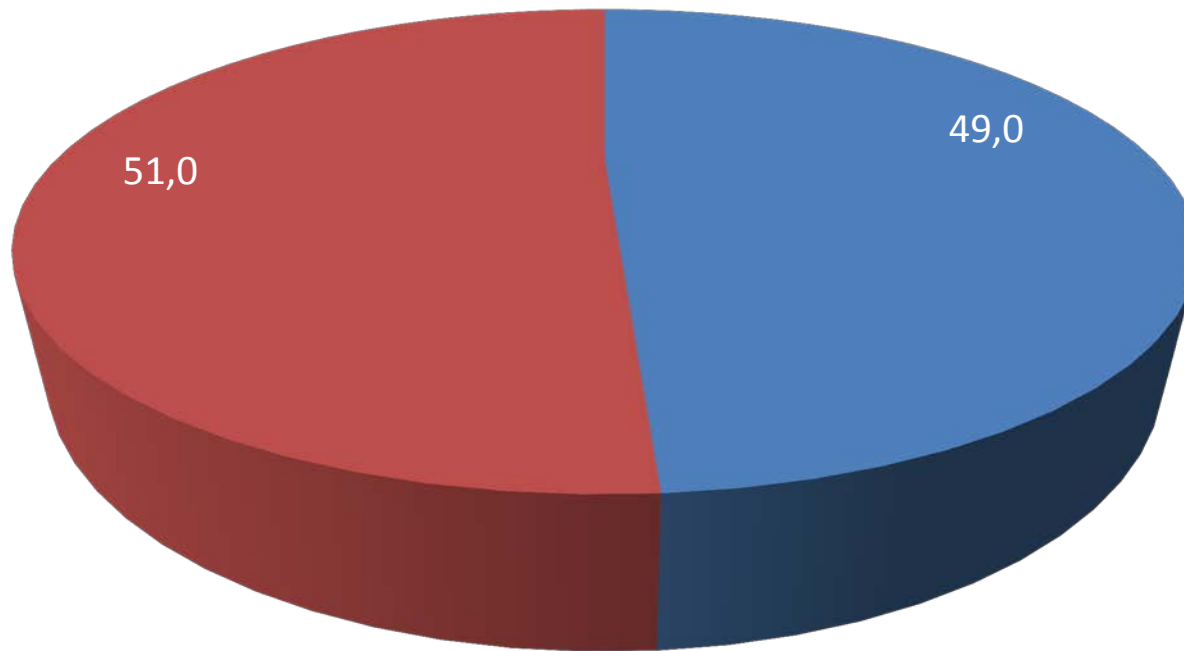
	Cazenga	23.347,0
	Luanda	18.169,0
	Cacuaco	2.828,0
	Viana	2.202,0
	Belas	1.018,0
	Icolo e Bengo	24,4
	Quissama	1,8

Distribuição por Sexo e Índice de Masculinidade



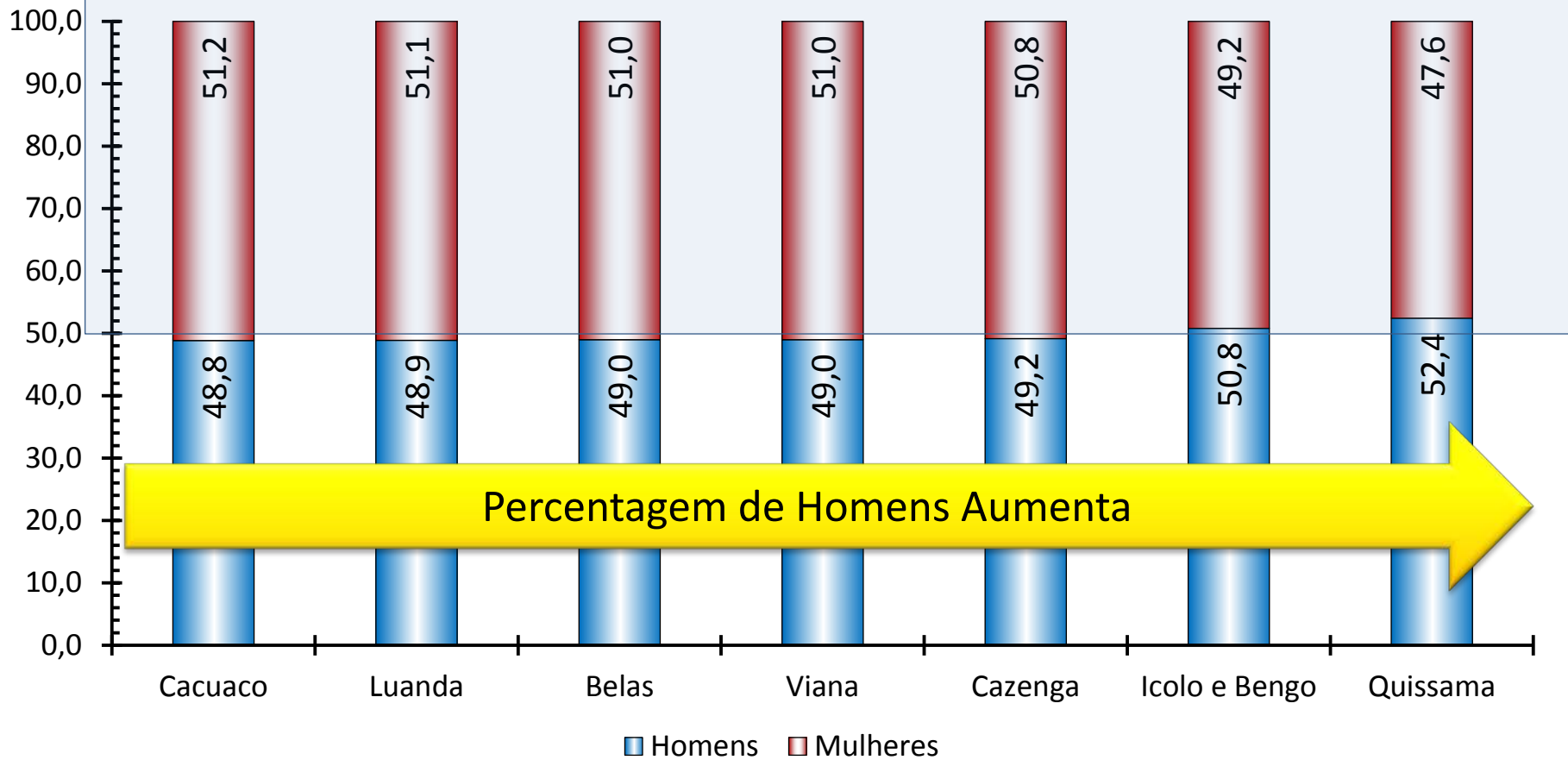
Distribuição por sexo

A população residente é maioritariamente constituída por mulheres, embora a disparidade não seja substancial

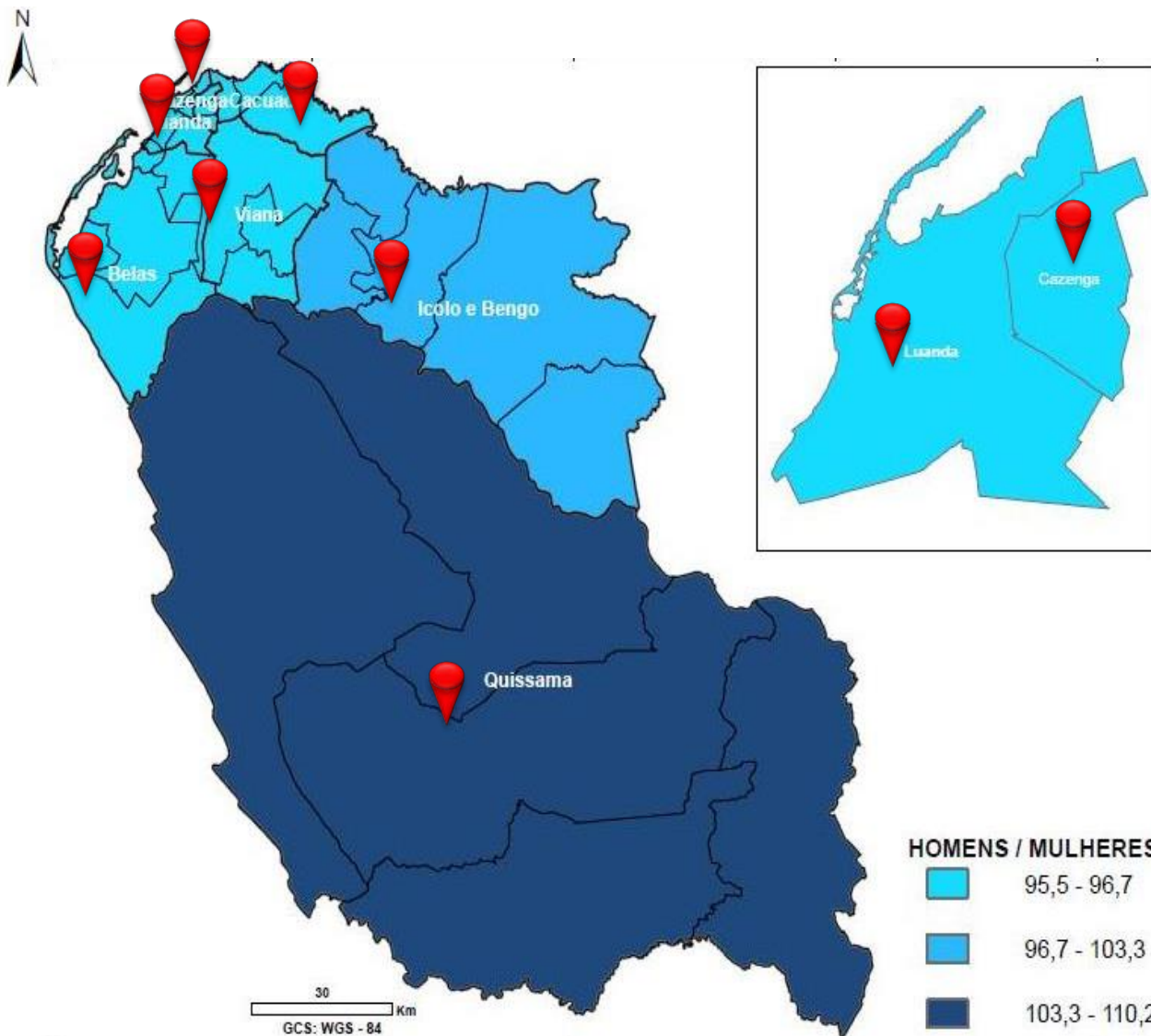


■ Homens ■ Mulheres

Os municípios de Icolo e Bengo e Quissama existem mais homens que mulheres



Índice de Masculinidade em Luanda



Na província de Luanda existem cerca de **96 homens** para cada **100 mulheres**

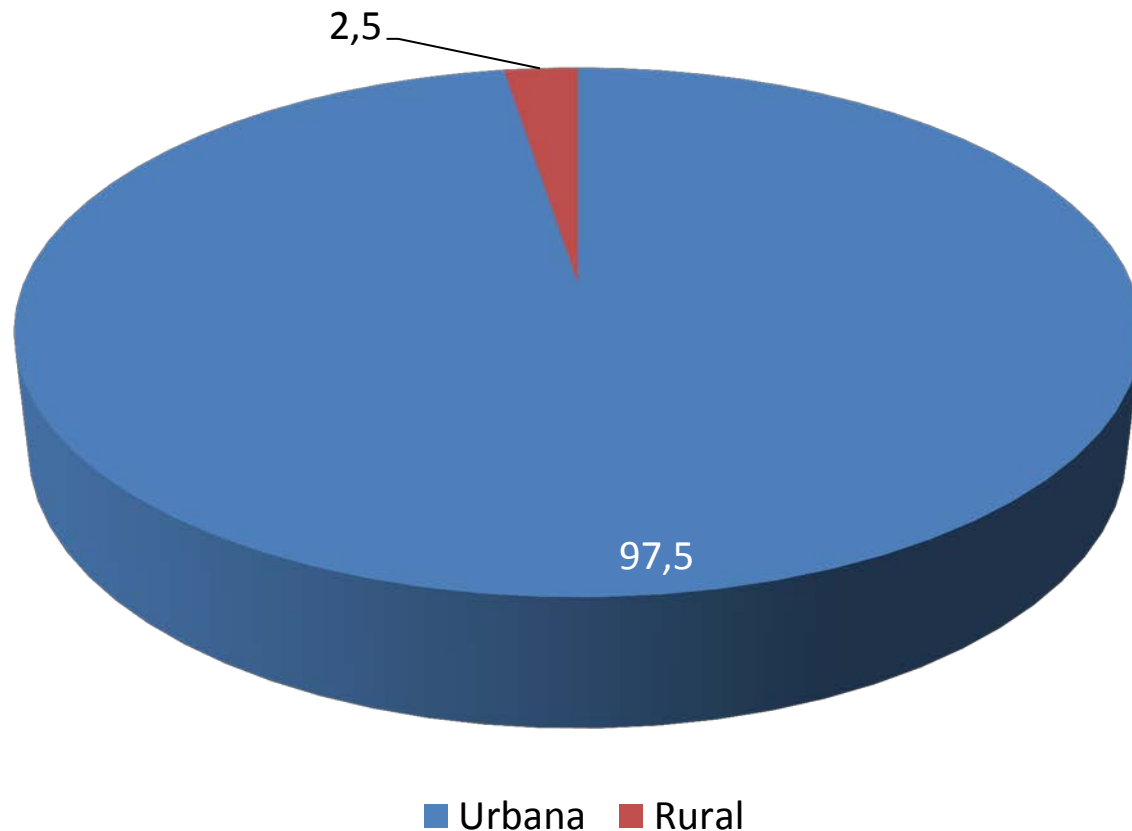
	Quissama	110,2
	Icolo e Bengo	103,3
	Cazenga	96,7
	Viana	96,0
	Belas	96,0
	Luanda	95,6
	Cacuaco	95,5

Distribuição por Área de Residência

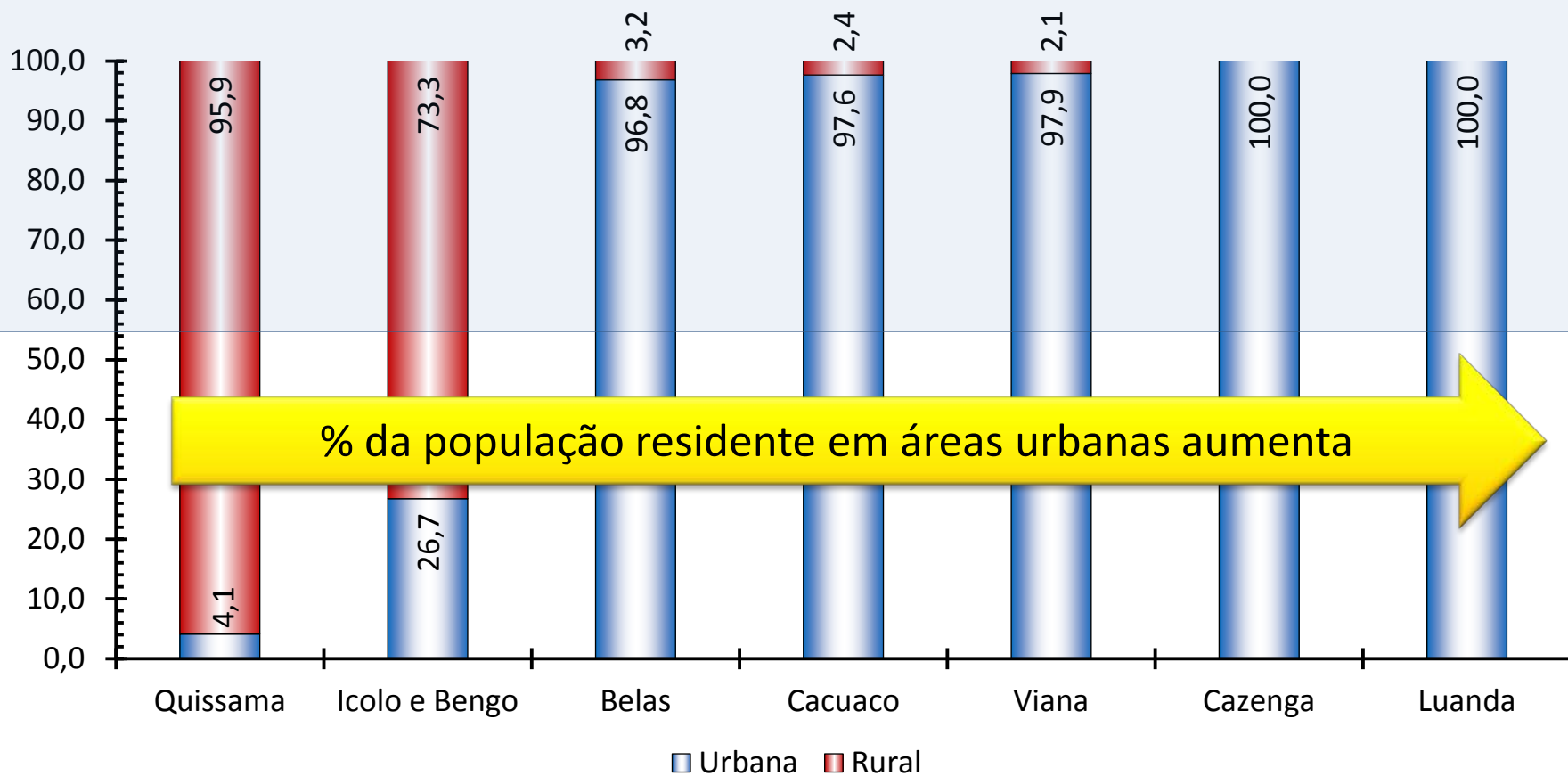


Distribuição por área de residência

A população reside, majoritariamente, na área urbana



O município da **Quissama** é apresenta a **proporção mais baixa** da população em áreas urbanas e o de **Luanda** e o de **Cazenga**, respectivamente, as **proporção mais alta**



Próximos Passos

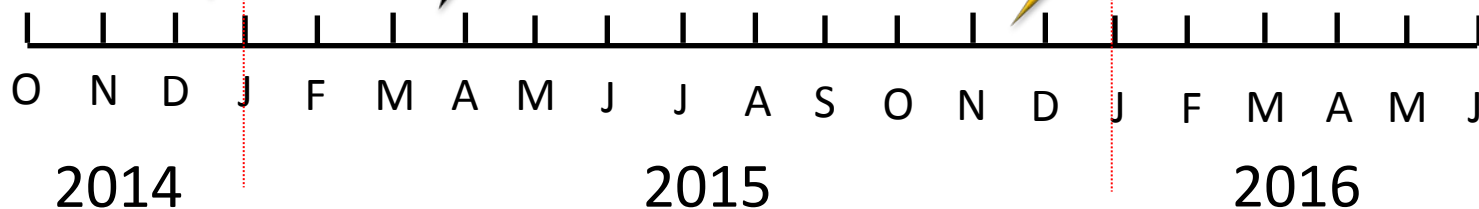


Próximos passos

Conclusão das actividades do **Inquérito de Cobertura (IC)**

Conclusão da **leitura óptica dos questionários, processamento, crítica e validação dos dados**

Elaboração de **relatórios temáticos e disseminação dos resultados definitivos**



Muito Obrigado

